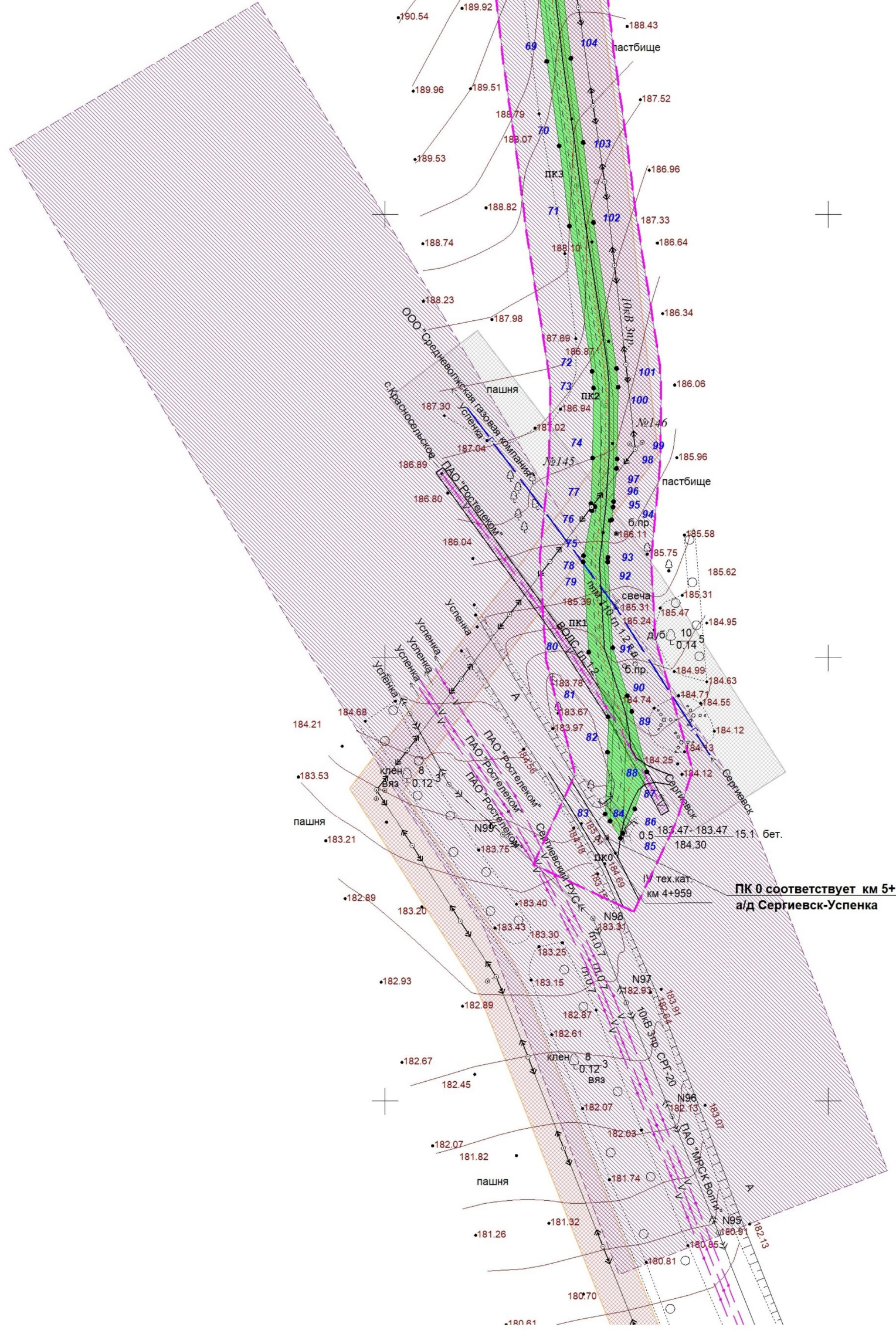


Линия сводки с листом 2

Муниципальный район Сергиевский  
сельское поселение Сергиевск

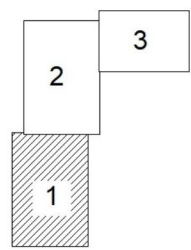
Муниципальный район Сергиевский  
сельское поселение Сергиевск  
Трасса ВЛ-10кВ от действующей ПС-110/10 «В «Сергиевская»  
Самарского ПО ПАО «МРСК-Волга» до КТПК



№165

198.2

Схема расположения листов:



Условные обозначения:

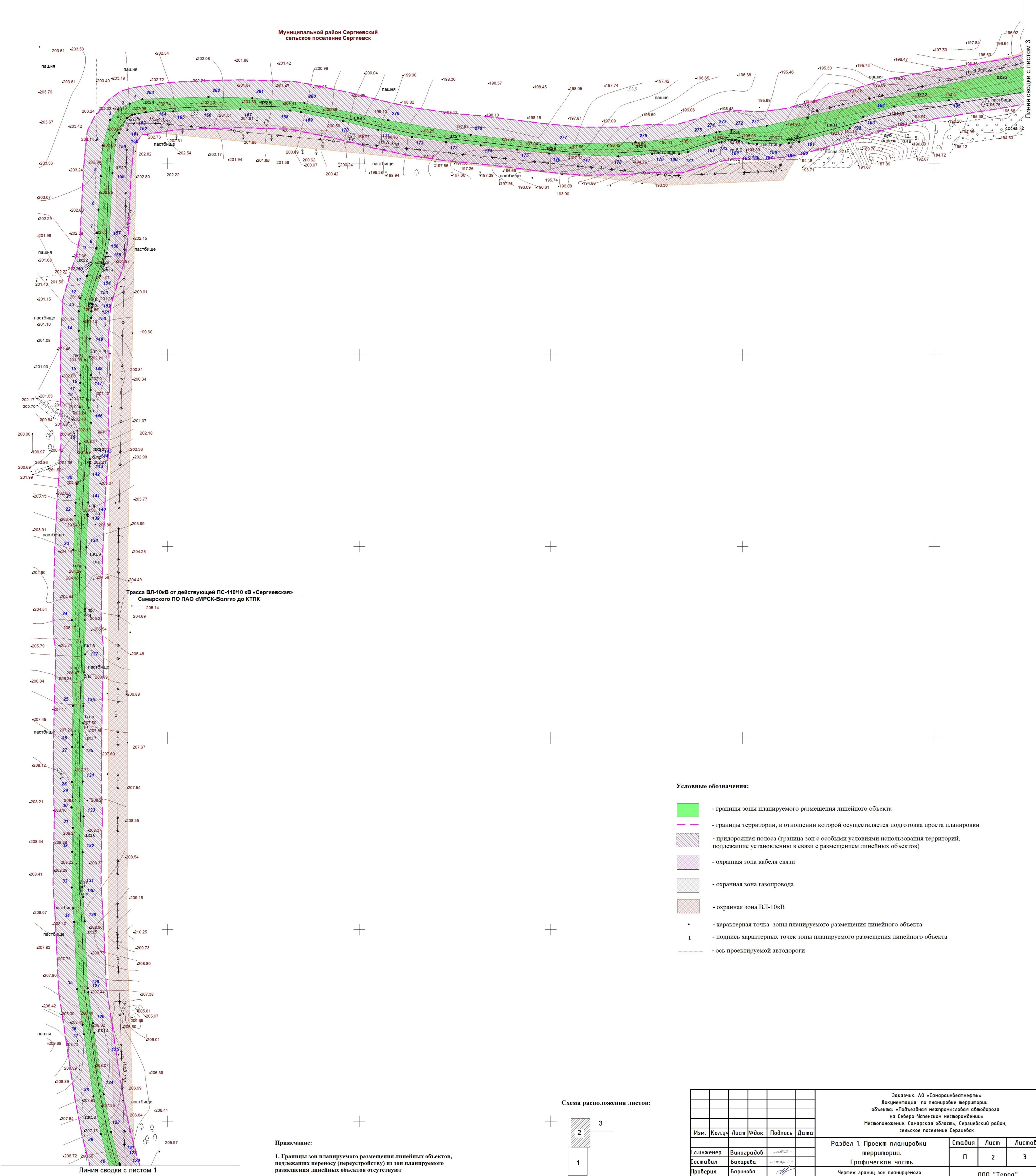

- границы зоны планируемого размещения линейного объекта
- границы территории, в отношении которой осуществляется подготовка проекта планировки
- придорожная полоса (граница зон с особыми условиями использования территорий, подлежащие установлению в связи с размещением линейных объектов)
- охранный зона кабеля связи
- охранный зона газопровода
- охранный зона ВЛ-10кВ
- охранный зона нефтепровода
- характерная точка зоны планируемого размещения линейного объекта
- 1 - подпись характерных точек зоны планируемого размещения линейного объекта
- ось проектируемой автодороги

Примечание:

1. Границы зон планируемого размещения линейных объектов, подлежащих переносу (перустройству) из зон планируемого размещения линейных объектов отсутствуют

					Заказчик: АО «СамараВестнефть» Документация по планировке территории объекта: «Подъездная межрайонная автодорога на Сибера-Испинском несооруженная» Местоположение: Самарская область, Сергиевский район, сельское поселение Сергиевск				
Изм.	Кол.ч	Лист	№ док.	Подпись	Дата	Раздел 1. Проект планировки территории. Графическая часть	Стадия	Лист	Листов
Г.инженер	Виноградов						П	1	3
Составил	Бахарова						000 "Терра" г. Самара 2022 год		
Проверил	Барина					Чертеж границ зон планируемого размещения линейного объекта М 1:2 000			





Муниципальный район Сергиевский  
сельское поселение Сергиевский

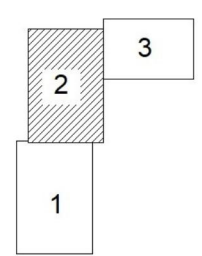
Трасса ВЛ-10кВ от действующей ПС-110/10 кВ «Сергиевская» Самарского ПО ПАО «МРСК-Волга» до КТПК

**Условные обозначения:**

- границы зоны планируемого размещения линейного объекта
- границы территории, в отношении которой осуществляется подготовка проекта планировки
- придорожная полоса (граница зон с особыми условиями использования территорий, подлежащие установлению в связи с размещением линейных объектов)
- охранный зона кабеля связи
- охранный зона газопровода
- охранный зона ВЛ-10кВ
- характерная точка зоны планируемого размещения линейного объекта
- 1 - подписи характерных точек зоны планируемого размещения линейного объекта
- ось проектируемой автодороги

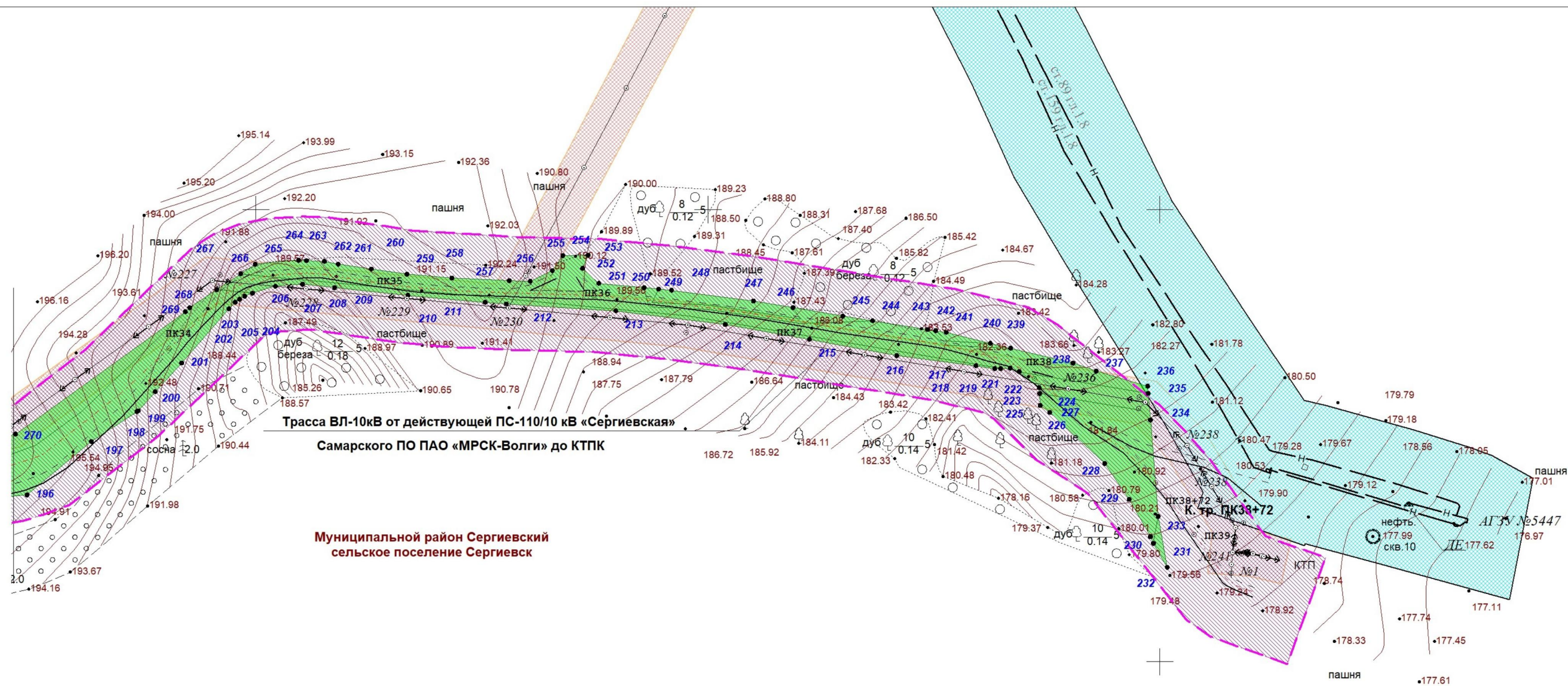
**Примечание:**  
1. Границы зон планируемого размещения линейных объектов, подлежащих переносу (перестройке) из зон планируемого размещения линейных объектов отсутствуют

**Схема расположения листов:**



					Заказчик: АО «Самароблэснет» Документация по планировке территории объекта: «Подъездная межприморская автодорога на Северо-Успенском месторождении» Местоположение: Самарская область, Сергиевский район, сельское поселение Сергиевск				
Изм.	Колуч.	Лист	№ док.	Подпись	Дата	Раздел 1. Проект планировки территории. Графическая часть Чертеж границ зон планируемого размещения линейного объекта М 1:2 000	Стандия	Лист	Листов
Глинженер	Виноградов						П	2	3
Костабил	Бахарева						ООО «Терра» г. Самара 2022 год		
Проверил	Баринева								Формат А1





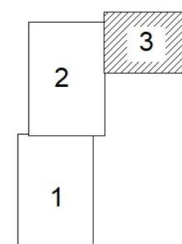
**Условные обозначения:**

- границы зоны планируемого размещения линейного объекта
- границы территории, в отношении которой осуществляется подготовка проекта планировки
- придорожная полоса (граница зон с особыми условиями использования территорий, подлежащие установлению в связи с размещением линейных объектов)
- охранная зона кабеля связи
- охранная зона газопровода
- охранная зона ВЛ-10кВ
- характерная точка зоны планируемого размещения линейного объекта
- подпись характерных точек зоны планируемого размещения линейного объекта
- охранная зона нефтепровода
- ось проектируемой автодороги

**Примечание:**

1. Границы зон планируемого размещения линейных объектов, подлежащих переносу (переустройству) из зон планируемого размещения линейных объектов отсутствуют

**Схема расположения листов:**



Заказчик: АО «Самаринвестнефть» Документация по планировке территории объекта: «Подъездная межпромышленная автодорога на Северо-Успенском месторождении» Местоположение: Самарская область, Сергиевский район, сельское поселение Сергиевск									
Изм.	Кол.уч	Лист	№ док.	Подпись	Дата	Раздел 1. Проект планировки территории. Графическая часть	Стадия	Лист	Листов
Гл.инженер	Виноградов						П	3	3
Составил	Бахарева								
Проверил	Баринаова					Чертеж границ зон планируемого размещения линейного объекта М 1:2 000	ООО «Терра» г. Самара 2022 год		